

KOMUNIKAT TECHNICZNY WAWEL SPRING CUP 2022

PROGRAM ZAWODÓW

31.03.2022 Model Event	15:00-18:00
01.04.2022 I etap	15:00
02.04.2022 II etap	10:00
03.04.2022 III etap	09:00

BIURO ZAWODÓW

01.04.2022 Olkusz MOSiR	09:00-13:45
01.04.2022 Olkusz Rynek	15:00-18:00
02.04.2022 Ogrodzieniec Krępa	08:00-12:00
03.04.2022 Ogrodzieniec Krępa	08:00-11:00

1 ETAP

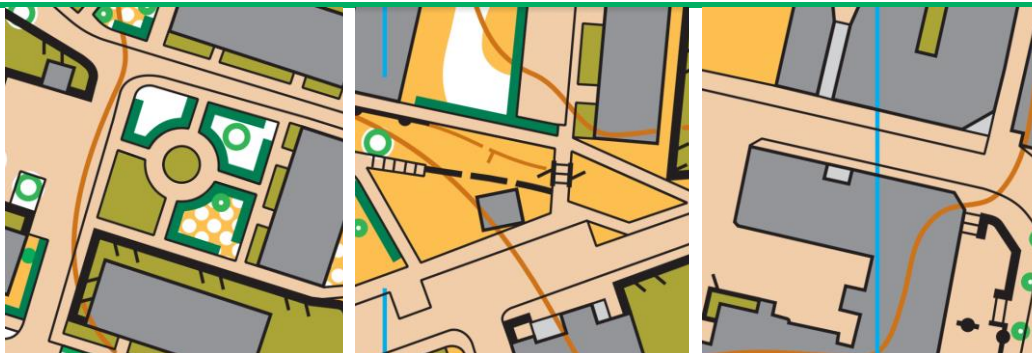
start - 01.04.2022, godz. 15:00

Dystans sprinterski zostanie rozegrany w centrum Olkusza. Teren charakteryzuje się typową miejską zabudową i składa się z dwóch różnych obszarów: typowego polskiego osiedla a także olkuskiej starówki. Przebieżność i widoczność wahają się od bardzo dobrej do doskonałej.

kartograf – Rafał Podziński
budowniczy tras – Rafał Podziński

Skala mapy:
1:4 000

Warstwie
co 2 metry



CENTRUM ZAWODÓW

Centrum zawodów zlokalizowane będzie na Rynku w Olkuszu, strefa kwarantanny dla kategorii W20 i M20 na hali MOSiR – mapa poglądowa poniżej.

Olkusz MOSiR, ul. Wiejska 1 – 50.280473,
Rynek w Olkuszu – 50.279415, 19.559249

Organizator nie zapewnia miejsc parkingowych. Prosimy o korzystanie z miejsc dozwolonych do parkowania.

INFORMACJE TECHNICZNE

1. W terenie mogą występować tereny sztucznie zakazane przez organizatora. Będą one w terenie wyraźnie oznaczone oraz pilnowane przez sędziów. Na mapie będą one zaznaczone przy użyciu połączonych symboli 708 oraz 709 wg ISSPrOM 2019-2.

2. Przypominamy, że zgodnie z ISSPrOM 2019-2 roślinność nie do przejścia oznaczana jest ponownie symbolem 411, zaś roślinność oznaczona symbolem 410 jest dozwolona do przekraczania. Link do pobrania oficjalnej wersji ISSPrOM 2019-2:

<https://orienteering.sport/iof/mapping/>

3. Podczas zawodów wszystkie kategorie będą przekraczały ruchliwą ulicę. Tuż przed pilnowanym przez służby przejściem dla pieszych będzie znajdował się punkt kontrolny. Po jego podbiciu należy przekroczyć ulicę przejściem dla pieszych i kontynuować nawigację po drugiej stronie.


4. Podczas biegu sprinterskiego niektóre żywopłoty oraz oliwki zostaną otoczone w terenie dodatkowo taśmą, aby uniknąć przypadkowych wbiegnięć w obszary zakazane wg symboli na mapie.

INFORMACJE TECHNICZNE (ciąg dalszy)

5. Strefa kwarantanny dla kategorii W20 i M20 obowiązuje od godziny 14:00.

Kwarantanna znajdować się będzie na hali MOSiR – ul. Wiejska 1. Zawodnicy kategorii W20 i M20 startują z tego samego punktu startowego co kategorie CEYOC (W16, W18, M16, M18).

Pozostali zawodnicy uczestniczący w zawodach towarzyszących Wawel Spring Cup od godziny 14:00 poruszają się tylko i wyłącznie w obrębie Rynku oraz dojścia na start. Prosimy o zachowanie uczciwości.



6. Podczas biegu sprinterskiego obowiązuje konieczność stosowania się do zasad ruchu drogowego.

7. Dojście do startu – **500 metrów po niebieskich faworkach.**

Dojście do startu dla kategorii W20 i M20 – **200 metrów po różowych faworkach.**

Start interwałowy co 1 minutę.

Dobieg do lampionu startu WM20 – 30 m

Dobieg do lampionu startu pozostałe kategorie – 40 m

Limit czasu – 60 minut.

8. Rzeczy zawodników ze strefy kwarantanny na metę biegu będą przewożone co 1 godzinę.

2 ETAP

start - 02.04.2022, godz. 10:00


Mówisz Jura – myślisz skałki. Podczas wiosennej edycji naszych zawodów, nie może zabraknąć terenu o typowo jurajskiej charakterystyce! Bieg średniodystansowy zostanie rozegrany w skalnej części II etapu minionego Wawel Cup. Widoczność w lesie miejscami utrudniona a przewyższenia umiarkowane.

Kartografowie: Jacek Morawski, Wojciech Dwojak
Budowniczy tras: Wojciech Dwojak

Skala mapy:
1 : 10000

Warstwie
co 5 metrów

Dla kategorii
od KM60 skala:
1 : 7500



CENTRUM ZAWODÓW

Centrum zawodów III etapu zlokalizowane będzie przy lokalizacji Ogrodzieniec Krępa. Parking **bezpłatny** wyznaczony przez organizatora.

ul. Spacerowa (50.442113, 19.509713)

INFORMACJE TECHNICZNE

Dojście do startu Wawel Spring Cup po niebieskich wstążkach – 1 750 m

Kategorie „eliminacyjne” W20 i M20 ruszają ze startu CEYOC – dojście po różowych wstążkach 1 900 m.

Meta zlokalizowana jest w centrum lasu. Dojście z mety po żółtych wstążkach – 2 000 m

Po powrocie do centrum zawodów prosimy o bezpośrednie zczytywanie SI.

Start interwałowy co 2 minuty.

Dobieg do lampionu startu WM20 – 120 metrów

Dobieg do lampionu startu pozostałe kategorie – 100 metrów

Limit czasu – 120 minut.

Trasy WM10N i WM10R będą wyznakowana tzw. „bużkami” (uśmiechnięte bużki – dobra droga, smutne bużki – zawrót).

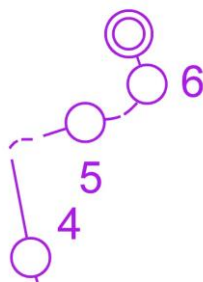
Podczas II etapu dla kategorii WM10NR z uwagi na brak możliwości poprowadzenia trasy po obiektach liniowych, przewidziany jest przebieg oznakowany w sposób przedstawiony na mapce poniżej. (Podczas przebiegu wyznakowanego w terenie występuje białoczerwona taśma mająca ułatwić bieganie.)

**INFORMACJE
TECHNICZNE
(ciąg dalszy)**

W lesie znajduje się duża ilość urwisk, szczelin, wysokich ścian skalnych – miejsc niebezpiecznych. W trakcie biegu prosimy zachować szczególną ostrożność i zdrowy rozsądek.

Ciepłe rzeczy zawodników będą przewożone ze startu biegu na metę. Nieodebrane rzeczy na mecie biegu zostaną przewiezione na koniec zawodów do centrum zawodów.

Po biegu mapy uczestników będą zabierane (do momentu startu ostatniego zawodnika). Zwrot w niedzielę przy biurze zawodów. Uczestników prosimy o zastosowanie się do zasad fair play.



3 ETAP

start - 03.04.2022, godz. 09:00

Trzeci dzień Wawel Spring Cup to okazja do sprawdzenia kolejnych umiejętności nawigacyjnych. Tym razem trasy zostaną poprowadzone po niemal płaskim terenie z dużą liczbą gęstwinek oraz terenów półotwartych. Występują niewielkie przewyższenia, sieć dróg rozwinięta. Szybkość i czujność to absolutnie niezbędny zestaw umiejętności.

Kartografowie: Jacek Morawski, Wojciech Dwojak
Budowniczy tras: Jacek Morawski

CENTRUM ZAWODÓW

Centrum zawodów III etapu zlokalizowane będzie przy lokalizacji Ogrodzieniec Krępa. Parking **bezpłatny** wyznaczony przez organizatora.

ul. Spacerowa (50.442113, 19.509713)

Skala mapy:
1 : 10000

Warstwie
co 5 metrów

Dla kategorii
od KM60 skala:
1 : 7500



INFORMACJE TECHNICZNE

Dojście na start – 900 metrów.

Start interwałowy co 2 minuty.

Dobieg do lampionu startu – 70 metrów

Limit czasu – 120 minut.

Trasy WM10N i WM10R będą wyznakowana tzw. „bużkami” (uśmiechnięte bużki – dobra droga, smutne bużki – zawrót).

Po biegu mapy uczestników będą zabierane (do momentu startu ostatniego zawodnika). Zwrot w niedzielę przy biurze zawodów. Uczestników prosimy o zastosowanie się do zasad fair play.

Informacje ogólne (dot. wszystkich etapów)

- Mapy drukowane na papierze wodoodpornym. Folie na mapy do pobrania (dla chętnych) na starcie biegu.
- Dojścia na start każdorazowo oznakowane od tablicy w centrum zawodów.
- W przeciągu wszystkich etapów zawodnicy kategorii WM10R, W10N, M10N, OPEN Long, OPEN Short startują w dowolnej minucie, z puszeki startowej.
- Zawody zostaną rozegrane w systemie bezdotykowym
- Na mecie każdego biegów zlokalizowany będzie punkt obsługi medycznej.
- Końcowa dekoracja odbędzie się bezpośrednio po dekoracji sztafet CEYOC - około godziny **14:00**, w niedzielę w centrum zawodów.
- Zawodników obowiązują ważne badania lekarskie - odpowiedzialni kierownicy ekip.
- Organizator jest ubezpieczony od odpowiedzialności cywilnej.
- Organizator nie ponosi kosztów ubezpieczenia indywidualnego.
- Zgłoszenie na zawody jest równoznaczne z akceptacją postanowień biuletynu oraz zgodą na przetwarzanie danych osobowych w celach organizacyjnych.
- Wszelkie sprawy sporne rozstrzyga Sędzia Główny zawodów.
- Ostateczna interpretacja regulaminu należy do organizatora.

PARAMETRY TRAS

CATEGORY	STAGE 1		STAGE 2			STAGE 3		
	LENGTH	CONTROLS	LENGTH	CLIMB	CONTROLS	LENGTH	CLIMB	CONTROLS
M10N	1,9	16	2,0	80	5	2,0	20	6
W10N	1,7	13	2,0	80	5	2,0	20	6
WM10R	1,7	13	2,0	80	7	2,2	25	7
M10	1,9	16	2,0	80	5	2,0	20	6
W10	1,7	13	2,0	80	7	2,2	25	7
WM12-14B	2,2	17	2,1	95	9	2,4	35	10
M12	2,5	17	2,1	80	6	2,0	25	7
W12	2,3	14	2,1	80	6	2,0	25	7
M14	2,9	19	2,7	130	13	3,8	80	16
W14	2,6	16	2,5	120	10	3,5	75	14
M20	3,8	26	4,1	200	20	5,4	115	19
W20	3,2	19	3,5	150	18	4,9	100	18
M21E	4,0	24	4,8	230	23	6,8	150	26
W21E	3,4	21	4,0	205	21	5,8	130	23
M35	3,5	21	3,8	185	19	5,4	115	19
W35	2,9	19	3,4	145	14	4,3	90	15
M40	3,5	21	3,7	190	17	5,2	110	19
W40	2,6	16	2,7	130	13	3,8	80	16
M45	3,2	20	3,7	190	17	4,9	100	18
W45	2,6	16	2,3	105	10	3,2	60	13
M50	3,1	18	3,5	165	16	4,6	85	16
W50	2,6	16	2,3	105	10	3,2	60	13
M55	3,0	19	3,4	145	14	4,3	90	15
M60	2,3	17	2,7	130	13	3,8	80	16
W60	1,9	13	2,1	100	7	2,6	40	10
M65	2,3	17	2,5	120	10	3,5	75	14
M70	2,1	14	2,3	110	10	3,0	45	11
W70	1,5	10	1,9	90	8	2,3	40	10
Open Long	3,1	23	3,3	175	10	5,1	75	14
Open Short	2,2	17	2,2	130	9	3,4	40	11